

# LE PARCOURS

Dans le 16e arrondissement, partez à la rencontre d'un projet qui fait de la mer un espace d'apprentissage, d'émancipation et de transmission, avec l'association Le Grand Bleu et des habitants des quartiers prioritaires.

Aujourd'hui, découvrez l'aboutissement de ce parcours : la montée en compétences de jeunes engagés, formés aux activités nautiques et aux métiers du sauvetage, au fil de mois d'accompagnement et de pratique. Un moment fort, qui révèle la force des quartiers lorsqu'on valorise leurs ressources.




## CONTACT DU BINÔME

### Fatima BENCHENNI

Cheffe de projet animation territoriale  
Direction de la Politique de la Ville  
06 32 87 46 18  
fatima.benchenni@ampmetropole.fr

### Lucien PLANELLS

Chargé de mission stratégie et  
animation territoriale  
Direction Cohésion Sociale  
06 24 90 44 25  
lucien.planells@ampmetropole.fr



PARCOURS

1

# PLONGER POUR RÉUSSIR

# LE GRAND BLEU

15ÈME ARRONDISSEMENT



LAMETROPOLE  
AIX-MARSEILLE-PROVENCE

IR  
DSU Inter-Réseaux  
des professionnels  
du Développement  
Social Urbain

agAM  
AGENCE D'URBANISME  
MÉTROPOLITAINE

aupa  
AGENCE D'URBANISME  
PAYS D'AIX-DURANCE

CITÉ  
RESSOURCES

# PROGRAMME

**13h30**

Départ de la Friche



Départ dans le **car privé 1**  
Arrivée à l'**Espace Mistral**

**14h15**

Accueil et prise en charge

Balade en bateau

**14h45**

Activité

Mise en activité nautique encadré par les  
jeunes formés par Le Grand Bleu.

**16h00**

Présentation et collation

Présentation de la démarche mise en  
oeuvre par Le Grand Bleu autour d'une  
collation

**17h00**

Retour vers la Friche



**BASE NAUTIQUE DE CORBIÈRES,  
13016 MARSEILLE**

## À PROPOS

### TERRITOIRE

Bénéficiant d'une vue sur la rade nord et d'une certaine proximité avec les plages de Corbières au nord de la ville, le quartier prioritaire de la Castellane et de la Bricarde (6 500 habitants) demeurent toutefois très enclavés avec des formes urbaines en tours et barres imposantes.

Les interventions actuelles du PNRU permettent d'enclencher les premières transformations dans ces territoires où la population jeune est fortement présente (1/4 des habitants a moins de 15 ans). En effet, la jeunesse est ici un sujet central dans ce QPV où la précarité les impacte fortement : proportion de familles monoparentales élevée (41%), jeunes adultes connaissant d'importantes difficultés d'insertion...

Bien que le taux de ménages pauvres soit particulièrement élevé (c'est l'un des trois QPV de la Métropole Aix-Marseille-Provence où il est le plus important) et que de nombreux signaux de précarité sont présents, le tissu associatif dense et la solidarité entre les habitants constituent un réel atout pour ce territoire sur lesquels les équipes de la politique de la ville et du renouvellement urbain s'appuient dans le cadre du développement territorial du QPV.

### LE SAVIEZ-VOUS ?

L'"Estaque" vient du provençal "estaco", qui signifie "piquet" ou "amarrage", en lien avec son ancien port.

### PROJET DE QUARTIER

Les projets de quartiers traduisent les priorités stratégiques en actions concrètes adaptées au territoire.

Conçues avec les acteurs locaux et les habitants, elles se concentrent sur l'amélioration de la vie quotidienne tout en renforçant les dynamiques collectives et la gouvernance locale.

Les projets de quartier ont été conçus avec une approche prospective visant à élaborer un projet de développement territorial intégrant les priorités métropolitaines et locales : renouvellement urbain, habitat, mobilités, environnement, réussite éducative, insertion, santé, etc. Ils doivent permettre d'ici 2030 de passer d'une situation où les « actions et les résultats sont fragmentés » à une « action commune menant à un impact collectif profond et durable.

Ici, ce projet de quartier à la Castellane-la Bricarde vise à renforcer l'insertion, l'égalité des chances et le pouvoir d'agir des habitants en s'appuyant sur les ressources de la mer et les dynamiques locales. Les actions développées par l'association Le Grand Bleu sont l'illustration des dynamiques d'accès aux activités nautiques, à la formation et à l'emploi.

## LE PARCOURS

Dans le 1er arrondissement, découvrez comment des habitants, des associations et des acteurs de l'économie sociale et solidaire font vivre un territoire solidaire, vivant et ouvert, où chacun peut trouver sa place.

Aujourd'hui, assister à l'aboutissement de ce parcours : des initiatives d'insertion, et d'animation qui redonnent vie au quartier et valorisent les savoir-faire locaux, de l'artisanat à l'alimentation.

Un moment fort, témoin d'une dynamique collective qui fait du quartier un véritable lieu ressource.



## CONTACT DU BINÔME

### Christelle DUFILH

Cheffe de projet Cadre de vie  
Direction de la Politique de la Ville  
06 34 42 57 19  
christelle.dufilh@ampmetropole.fr

### Clotilde DELATTRE

Chargée de mission ESS et mobilités inclusives  
Direction Cohésion Sociale  
06 17 91 48 46  
clotilde.delattre@ampmetropole.fr



PARCOURS  
3

## AGIR POUR S'INSÉRER

### 1ER ARRONDISSEMENT



LA METROPOLE  
AIX-MARSEILLE-PROVENCE

IR  
DSU Inter-Réseaux  
des professionnels  
du Développement  
Social Urbain

agAM  
AGENCE D'URBANISME  
MÉTROPOLITAINE

aupa  
AGENCE D'URBANISME  
PAYS D'AIX-DURANCE

CITÉ  
RESSOURCES

# PROGRAMME

**13h50**

Départ de la Friche



T2 La Blancarde - Lonchamp  
Arrêt Noailles

**14h30**

**Arrivée et découverte de la  
Cuisine de l'Arc de Noailles**

Présentation du chantier d'insertion par  
l'équipe et présentation de l'association  
Destination Familles

**16h00**

**Découverte de la régie de  
quartier Noailles-Belsunce**

Présentation des différents chantiers  
d'insertion par les équipes des structures

**16h45**

Retour vers la Friche



**5 RUE DE L'ARC, 13001 MARSEILLE**  
**39A RUE NATIONALE, 13001 MARSEILLE**

## À PROPOS

### TERRITOIRE

Articulé autour du Vieux-Port et de la Canebière, le centre-ville de Marseille est le deuxième quartier le plus peuplé des QPV de la Métropole Aix-Marseille-Provence avec plus de 40 000 habitants.

Cœur historique, culturel et touristique de la ville avec ses quartiers emblématiques de l'hypercentre que sont Belsunce et Noailles, sa typologie bâtie présente un important parc de logement ancien (à 64% construit avant 1945) dont 25% des logements indignes et 20% de logements suroccupés. Le profil des habitants présente une caractéristique moins familiale avec une plus faible part d'enfants (16%) qu'en moyenne dans les QPV d'AMP, un taux de 53% de ménages isolés et de 27% de familles monoparentales (parts inférieures aux autres QPV), et un taux de pauvreté supérieur à la moyenne (45%).

Si ce territoire bénéficie d'un tissu commercial dense, sa diversité sociale est propice à de multiples formes d'économie solidaire (coopératives, ateliers partagés), et les projets urbains (NPNRU) comme la mixité fonctionnelle constituent un terreau pour conjuguer créativité et lien social.

### LE SAVIEZ-VOUS ?

Le quartier Noailles, cache un secret : il abrite l'une des dernières fontaines en plomb de la ville, la fontaine de la Place Noailles, installée en 1860, pour approvisionner les habitants en eau potable. Aujourd'hui, elle reste un vestige du Marseille du XIXe siècle, au milieu de l'agitation du marché et des ruelles animées.

### PROJET DE QUARTIER

Les projets de quartiers traduisent les priorités stratégiques en actions concrètes adaptées au territoire.

Conçues avec les acteurs locaux et les habitants, elles se concentrent sur l'amélioration de la vie quotidienne tout en renforçant les dynamiques collectives et la gouvernance locale.

Les projets de quartier ont été conçus avec une approche prospective visant à élaborer un projet de développement territorial intégrant les priorités métropolitaines et locales : renouvellement urbain, habitat, mobilités, environnement, réussite éducative, insertion, santé, etc. Ils doivent permettre d'ici 2030 de passer d'une situation où les « actions et les résultats sont fragmentés » à une « action commune menant à un impact collectif profond et durable ».

Ici, ce projet de quartier sur le secteur du centre-ville vise à renforcer l'attractivité, la convivialité et la qualité de vie en valorisant les savoir-faire locaux, les initiatives citoyennes et les chantiers d'insertion. Il cherche à soutenir les dynamiques associatives, développer les lieux de proximité, améliorer les espaces publics et favoriser l'implication des habitants dans la vie du quartier.

## LE PARCOURS

Et si on changeait de point de vue sur Marseille et ses quartiers populaires ? Montez à bord du Bus des rencontres improbables pour une balade urbaine de 2h30 au cœur des quartiers prioritaires du 15ème et 16ème arrondissements.

À chaque arrêt, une rencontre, une histoire, une initiative qui change le regard et révèle la richesse humaine et culturelle de ces territoires. Une expérience immersive pour vivre la ville depuis celles et ceux qui la font au quotidien.

Prêts à monter à bord ?



## CONTACT DU TRINÔME

### Rémi ESCOUSSAT

Chef de projet Cadre de vie  
Direction de la Politique de la Ville  
06 17 91 48 46  
remi.escoussat@ampmetropole.fr

### José DA SILVA

Chef de mission Lab des Possibles  
Direction de la Cohésion Sociale  
06 26 86 30 60  
jose.dasilva@ampmetropole.fr



PARCOURS

4

# ALLEZ MONTE

# BUS DES RENCONTRES IMPROBABLES

## 15 ET 16ÈME ARRONDISSEMENT



 LA METROPOLE  
AIX-MARSEILLE-PROVENCE

 IR  
DSU Inter-Réseaux  
des professionnels  
du Développement  
Social Urbain

 agAM  
AGENCE D'URBANISME  
MÉTROPOLITAINE

 aupa  
AGENCE D'URBANISME  
PAYS D'AIX-DURANCE

 CITÉ  
RESSOURCES

# PROGRAMME



**Car spécial** de l'association "Allez Monte" prévu pour l'occasion

## 13h25

**Accueil et prise en charge par l'association**

Embarquement dans le bus directement sur le site de la Friche

## 13h35

**Promenade en bus**

Découverte des 15ème et 16ème arrondissements de Marseille et de ses quartiers

## 16h45

**Retour vers la Friche**

# À PROPOS

## TERRITOIRE

Couvrant 13,5% du territoire de Marseille et forts de 95 000 habitants soit 10,7% de la population, les 15e et 16e arrondissements font partie des emblématiques « Quartiers Nord » et cumulent contrastes et potentiels.

Le 15ème arrondissement conjugue des quartiers au dynamisme démographique contrasté (La Viste : +17,6% d'habitants, La Castellane -7,6%) avec une population jeune (indice de jeunesse s'élevant jusqu'à 3,3 aux Aygalades) ainsi que des enjeux sociaux marqués par une forte précarité (63 % de pauvreté aux Aygalades et 61% à La Castellane) et un taux important de familles monoparentales (jusqu'à 56%).

Le 16ème arrondissement présente des profils similaires mais sensiblement différents (Saint Henri : 29,8 % de 75 ans et plus ; 37 % de pauvreté).

Bien que bénéficiant d'espaces verts et de la proximité d'espaces naturels, ces arrondissements sont notablement exposés aux nuisances liées au trafic routier (pollution de 66% à la Castellane et jusqu'à 99,3 % à Saint-André). La topographie contraignante qui cloisonne ou enclave ces secteurs a favorisé l'émergence d'un tissu associatif dense qui offre des leviers propices à des initiatives solidaires : jardins partagés, équipements socio-culturels, tiers lieux.

## LE SAVIEZ-VOUS ?

Marseille ne compte seulement que deux lignes de métro, mais la RTM (Régie des Transports Métropolitains) ne gère pas uniquement les 3 lignes de tramway et 93 lignes de bus... Elle exploite aussi le mode de transport emblématique du Vieux Port qu'est le Ferry Boat ainsi que les nouvelles lignes maritimes vers l'Estaque et la Pointe Rouge.

## PROJET DE QUARTIER

Les projets de quartiers traduisent les priorités stratégiques en actions concrètes adaptées au territoire.

Conçues avec les acteurs locaux et les habitants, elles se concentrent sur l'amélioration de la vie quotidienne tout en renforçant les dynamiques collectives et la gouvernance locale.

Les projets de quartier ont été conçus avec une approche prospective visant à élaborer un projet de développement territorial intégrant les priorités métropolitaines et locales : renouvellement urbain, habitat, mobilités, environnement, réussite éducative, insertion, santé, etc. Ils doivent permettre d'ici 2030 de passer d'une situation où les « actions et les résultats sont fragmentés » à une « action commune menant à un impact collectif profond et durable ».

Ici, les projets de quartier aux Aygalades ou à la Savine visent par exemple à transformer le quotidien des habitants en s'appuyant sur une coopération renforcée entre acteurs institutionnels, associations, artistes et parents. Ils cherchent à proposer une offre culturelle, sportive et éducative plus accessible et cohérente, tout en valorisant le rôle de la culture comme levier de changement. Ils contribuent aussi à améliorer le cadre de vie et la cohésion au sein du quartier.

## LE PARCOURS

Dans le 14ème arrondissement, découvrez comment deux tiers-lieux emblématiques, L'Épopée et l'Après M, incarnent des formes très différentes d'innovation sociale, économique et citoyenne, au service des habitants.

Aujourd'hui, assistez à l'aboutissement de ce parcours : des lieux qui mêlent éducation, entraide et coopération, et qui montrent comment les quartiers populaires peuvent se réinventer à partir de leurs ressources.

Un moment fort, qui révèle la capacité du territoire à faire émerger des réponses concrètes, collectives et durables.



## CONTACT DU TRINÔME

### Jules LE HERISSE

Chef de projet Animation territoriale  
Direction de la Politique de la Ville  
06 21 35 92 70  
jules.leherisse@ampmetropole.fr

### Eve ABIDOS CHANDLER

Cheffe de projet Animation territoriale  
Direction de la Politique de la Ville  
07 63 11 08 92  
eve.abidos-chandler@ampmetropole.fr

### Ryme SADIK


Responsable Division Développement  
Direction Cohésion Sociale  
07 85 60 83 81  
ryme.sadik@ampmetropole.fr



PARCOURS  
5

## DE L'ÉPOPÉE À L'APRÈS M

### 14ÈME ARRONDISSEMENT



LA METROPOLE  
AIX-MARSEILLE-PROVENCE

IR  
DSU Inter-Réseaux  
des professionnels  
du Développement  
Social Urbain

agAM  
AGENCE D'URBANISME  
MÉTROPOLITAINE

aupa  
AGENCE D'URBANISME  
PAYS D'AIX-DURANCE

CITÉ  
RESSOURCES

# PROGRAMME

**13h30**

Départ de la Friche



Départ dans le **CAR 2**

**14H**

Arrivée à l'Épopée

Début de la première partie du parcours à l'Épopée, visite du lieu et présentation des acteurs

**15h45**

Départ de l'Épopée

Trajet de l'Épopée vers l'Après M

**16h00**

Arrivée à l'Après M

Poursuite du parcours dans sa deuxième partie à l'Après M visite du lieu et présentation des acteurs

**17h15**

Retour vers la Friche



**6 RUE BERTHELOT,  
13014 MARSEILLE**

## À PROPOS

### TERRITOIRE

Avec près de 12 000 habitants, le quartier Grand Saint-Barthélémy est l'un des plus peuplés de la Métropole. Traversé par la rocade L2 et deux voies ferrées, son tissu urbain est à dominé de grandes résidences d'habitat collectif qui font l'objet de plusieurs projets urbains.

La démographie se caractérise par une population très jeune (28% a moins de 15 ans) et très précaire (57% de taux de pauvreté). Les familles nombreuses (9%) et monoparentales (41%) sont plus fortement représentées.

Le cadre de vie reste encore marqué par d'importantes difficultés d'habitat et une très forte exposition à la pollution de l'air.

Le parc de logement compte 76% de logements sociaux et ses 30% du parc privé indigne soulignent la question des enjeux d'un habitat dont la diversification est à poursuivre. Ce secteur bénéficie de nouveaux équipements publics de qualité (Plaine des sports, centre social de l'Agora) offrant des espaces de lien social et de respiration.

Ces atouts, couplés à une dynamique associative et des transformations urbaines offrent des leviers pour de nombreuses initiatives citoyennes et collectives.

### LE SAVIEZ-VOUS ?



Le quartier de Saint-Barthélemy, dans le 14<sup>e</sup> arrondissement de Marseille, tire son nom d'une ancienne chapelle dédiée à l'apôtre Barthélemy, aujourd'hui disparue. À l'origine, il s'agissait d'un espace rural composé de bastides et de terres agricoles, bien loin de son urbanisation actuelle.

### PROJET DE QUARTIER

Les projets de quartiers traduisent les priorités stratégiques en actions concrètes adaptées au territoire.

Conçues avec les acteurs locaux et les habitants, elles se concentrent sur l'amélioration de la vie quotidienne tout en renforçant les dynamiques collectives et la gouvernance locale.

Les projets de quartier ont été conçus avec une approche prospective visant à élaborer un projet de développement territorial intégrant les priorités métropolitaines et locales : renouvellement urbain, habitat, mobilités, environnement, réussite éducative, insertion, santé, etc. Ils doivent permettre d'ici 2030 de passer d'une situation où les « actions et les résultats sont fragmentés » à une « action commune menant à un impact collectif profond et durable ».

Ici, ce projet de quartier vise à renforcer la cohésion sociale et l'attractivité du quartier en s'appuyant sur des initiatives d'innovation sociale et de solidarité. À travers des lieux comme L'Épopée et l'Après M, il cherche à développer la coopération entre acteurs, soutenir les parcours des jeunes, dynamiser les espaces publics et encourager les mobilités adaptées aux besoins des habitants.

## LE PARCOURS

Et si la sororité devenait un véritable moteur de transformation sociale dans les quartiers marseillais ?

Cet atelier vous plonge au cœur du projet Sororité/Empow'Her, une aventure collective et européenne portée par des femmes des quartiers populaires.

Entre rencontres, mobilités et actions concrètes, elles luttent contre les discriminations et renforcent leur pouvoir d'agir.

Venez découvrir comment la sororité devient une véritable ressource pour les quartiers.



## CONTACT DU BINÔME

### Dalila EL JAOUADI

Cheffe de projet Animation Territoriale  
Direction de la Politique de la Ville  
06 32 87 46 20  
dalila.eljaouadi@ampmetropole.fr

### Amélie AMAYEN

Chargée de Mission Cohésion Sociale  
Direction Cohésion Sociale  
06 26 85 78 93  
amelie.amayen@ampmetropole.fr

### Sonia OMAKHIR

Coordinatrice de l'Incubateur  
associatif – Financements européens  
06 47 39 72 59  
sonia@omak.fr



PARCOURS

6

## POUVOIR DES FEMMES

## SORORITÉ INTER QUARTIERS

15ÈME ARRONDISSEMENT



LA METROPOLE  
AIX-MARSEILLE-PROVENCE

agam

aupa  
AGENCE D'URBANISME  
PAYS D'AIX-DURANCE

IR  
DSU Inter-Réseaux  
des professionnels  
du Développement  
Social Urbain

CITÉ  
RESSOURCES

# PROGRAMME

**13h30**

Départ de la Friche



Départ dans le **CAR 1**

**14h00**

Arrivée au Café des Femmes du Plan d'Aou

**14h15**

**La naissance d'un collectif**

Découvrir comment une dynamique de femmes engagées dans les quartiers populaires est devenue un collectif solidaire.

**15h00**

**Un accompagnement à trois voix**

Retour sur une alliance entre les associations de terrain, la Métropole Aix-Marseille-Provence et l'Incubateur associatif Social Hackers Lab.

**16h00**

**Empow'Her en action**

Présentation du projet européen Empow'Her, de ses outils et de ses réalisations autour de l'empowerment des femmes et de la lutte contre les discriminations, avec le témoignage du partenaire belge.

**17h15**

Retour vers la Friche



**25 RUE JORGI REBOUL,  
13015 MARSEILLE**

## À PROPOS

### LE SAVIEZ-VOUS ?

Le Plan d'Aou abrite un vestige insolite : les anciennes carrières de pierre calcaire, exploitées dès le XIXe siècle pour construire une partie de la ville. Aujourd'hui, certaines de ces carrières souterraines sont encore visibles et rappellent l'histoire industrielle du quartier.

### TERRITOIRE

Le secteur Plan d'Aou/Saint-Antoine présente une typologie urbaine juxtaposant un tissu de centre ancien avec des grands collectifs, des espaces d'activités et de l'habitat individuel sur un territoire dont la topographie est accidentée.

Quartier d'habitat social (46,85% de logements sociaux) fort d'une population de 2 500 habitants en augmentation (+9% sur 6 ans), il se caractérise par un vieillissement démographique (23% de 60 ans et plus) et une faible part d'enfants et de jeunes (19,4%).

Le taux de pauvreté élevé (39%) illustre une précarité persistante bien qu'il soit en baisse suite aux profondes transformations dues aux interventions de renouvellement urbain (PRU). Celles-ci ont permis une diversification résidentielle (en cours de finalisation par un programme de logements en accession), des fonctions (commerces) et des équipements socio-culturels dynamiques (médiathèque, Gare Franche).

### PROJET DE QUARTIER

Les projets de quartiers traduisent les priorités stratégiques en actions concrètes adaptées au territoire.

Conçues avec les acteurs locaux et les habitants, elles se concentrent sur l'amélioration de la vie quotidienne tout en renforçant les dynamiques collectives et la gouvernance locale.

Les projets de quartier ont été conçus avec une approche prospective visant à élaborer un projet de développement territorial intégrant les priorités métropolitaines et locales : renouvellement urbain, habitat, mobilités, environnement, réussite éducative, insertion, santé, etc. Ils doivent permettre d'ici 2030 de passer d'une situation où les « actions et les résultats sont fragmentés » à une « action commune menant à un impact collectif profond et durable ».

Ici, ce projet de quartier vise à renforcer l'émancipation des habitants, en particulier des femmes et des jeunes, en développant les ressources de proximité et le pouvoir d'agir. À travers des initiatives comme Sororité/Empow'Her, il cherche à lutter contre les discriminations, favoriser l'accès aux opportunités éducatives, sportives et culturelles, et améliorer l'appropriation des services et équipements du quartier.

## LE PARCOURS

Dans le 14<sup>e</sup> arrondissement, découvrez un parcours qui met au premier plan des initiatives portées par différents collectifs jeunes du 13<sup>e</sup> et 14<sup>e</sup> arrondissements. Par des petits films et des prises de parole, ils expliqueront ce qui les a amené à se mobiliser pour leur quartier et partageront leurs ambitions.

La troupe de théâtre "L'héritage" prolongera ces échanges avec une pièce portée par 16 adolescents. Depuis plusieurs années, les jeunes se forment au sujet des discriminations et portent haut et fort leurs voix pour sensibiliser à ce sujet.



## CONTACT DU TRINÔME

### Charlotte REGNIER

Cheffe de projet Animation territoriale  
Direction de la Politique de la Ville  
06 25 09 23 64  
charlotte.regnier@ampmetropole.fr

### Camille RACCAH

Cheffe de mission Plan métropolitain  
contre les discriminations  
Direction Cohésion Sociale  
06 32 87 46 05  
camille.raccah@ampmetropole.fr

### Aya FETOUI

Chargée de projet inclusion et LCD  
Direction Cohésion Sociale  
aya.fetoui@ampmetropole.fr




PARCOURS

7

# JEUNESSE TENDANCE, JEUNESSE RESSOURCE

## 14ÈME ARRONDISSEMENT



 LA METROPOLE  
AIX-MARSEILLE-PROVENCE

 IR  
DSU Inter-Réseaux  
des professionnels  
du Développement  
Social Urbain

 agAM  
AGENCE D'URBANISME  
MÉTROPOLITAINE

 aupa  
AGENCE D'URBANISME  
PAYS D'AIX-DURANCE

 CITÉ  
RESSOURCES

# PROGRAMME

13h30

Départ de la Friche



BUS L33 DIRECTION St Jérôme  
ARRÊT Cade Mouton

14h00

Accueil café

14h30

Introduction

Propos introductifs par l'équipe Politique de  
la Ville 13/14  
et Jeu brise-glace

15h

Présentation des collectifs de jeunes

16h15

Pièce de théâtre et conclusion

17h

Retour vers la Friche



**LE ZEF - THÉÂTRE DU MERLAN,  
AVENUE RAIMU, 13014 MARSEILLE**

## À PROPOS

### TERRITOIRE

Avec près de 12 000 habitants, le quartier Grand Saint-Barthélémy est l'un des plus peuplés de la Métropole. Traversé par la rocade L2 et deux voies ferrées (entre lesquelles s'inscrivent les secteurs Busserine et Font Vert constitutifs du quartier), le tissu urbain est à dominante de grands collectifs avec des espaces publics et des bâtis dégradés.

Malgré les interventions de l'ANRU, une partie du QPV reste enclavée avec des liaisons peu lisibles. Le cadre de vie subit d'importantes nuisances et une très forte exposition à la pollution de l'air. Le profil démographique se caractérise par une population très jeune (28% a moins de 15 ans) et très précaires (57% de taux de pauvreté). Les familles nombreuses (9%) et monoparentales (41%) sont fortement représentées. Le parc de logement compte 76% de logements sociaux et ses 30% du parc privé indigne soulignent la question des enjeux d'un habitat dont la diversification est à poursuivre.

Ce quartier bénéficie toutefois d'équipements publics (Plaine des sports, centre social de l'Agora) offrant des espaces de lien social et de respiration. Ces atouts, couplés à une dynamique associative et des dispositifs ANRU/NPNRU, offrent un socle pour des initiatives citoyennes (lien social, projets urbains participatifs).

### LE SAVIEZ-VOUS ?

Le quartier de la Busserine, situé dans le 14<sup>e</sup> arrondissement de Marseille, doit son nom à une ancienne bastide provençale qui appartenait au XVIII<sup>e</sup> siècle à la famille de Busserin. Ce domaine agricole, était typique des vastes propriétés rurales qui ont progressivement cédé la place à l'urbanisation moderne.

### PROJET DE QUARTIER

Les projets de quartiers traduisent les priorités stratégiques en actions concrètes adaptées au territoire.

Conçues avec les acteurs locaux et les habitants, elles se concentrent sur l'amélioration de la vie quotidienne tout en renforçant les dynamiques collectives et la gouvernance locale.

Les projets de quartier ont été conçus avec une approche prospective visant à élaborer un projet de développement territorial intégrant les priorités métropolitaines et locales : renouvellement urbain, habitat, mobilités, environnement, réussite éducative, insertion, santé, etc.

Ils doivent permettre d'ici 2030 de passer d'une situation où les « actions et les résultats sont fragmentés » à une « action commune menant à un impact collectif profond et durable ».

Ici, ce projet de quartier vise à valoriser l'engagement des jeunes comme acteurs de transformation du quartier, en s'appuyant sur les dynamiques locales de la Busserine.

À travers la culture, le sport, la solidarité et des initiatives citoyennes, le projet de quartier cherche à renforcer leur pouvoir d'agir et leur implication dans la vie du quartier.

## LE PARCOURS

Et si l'on cultivait ensemble le droit à l'alimentation dans les quartiers populaires marseillais ?

Ce parcours urbain vous emmène au cœur du quartier de la Viste, à l'emplacement du marché de plein vent, un projet audacieux porté par Action contre la faim et ses partenaires du CO15.

Fruit d'une collaboration entre habitants, centre social et partenaires locaux, ce marché devient un levier d'accès à une alimentation saine, solidaire et durable et facilite l'accès aux droits.

Venez découvrir comment lutter contre l'insécurité alimentaire et faire commun autour du droit à l'alimentation saine et durable pour toutes et tous.



## CONTACT DU BINÔME

### Oifa BOUCHELLOUG

Cheffe de projet Animation territoriale  
Direction de la Politique de la Ville  
06 32 87 51 26  
oifa.bouchelloug@ampmetropole.fr

### Valérie SIRAUD

Responsable de division pilotage  
coordination ingénierie de projet  
Direction Cohésion Sociale  
06 11 69 56 99  
valerie.siraud@ampmetropole.fr



PARCOURS  
8

# CULTIVER ENSEMBLE LE DROIT À L'ALIMENTATION

15ÈME ARRONDISSEMENT



LA METROPOLE  
AIX-MARSEILLE-PROVENCE

IR  
DSU Inter-Réseaux  
des professionnels  
du Développement  
Social Urbain

agAM  
AGENCE D'URBANISME  
MÉTROPOLITAINE

aupa  
AGENCE D'URBANISME  
PAYS D'AIX-DURANCE

CITÉ  
RESSOURCES

# PROGRAMME

13h30

Départ de la Friche



Départ dans le **CAR 3**

14h15

Accueil au centre social

Rencontre avec Coline, responsable du secteur famille du centre social, les habitants du quartier et l'association Action Contre la Faim

15h30

Départ pour les Jardins du Belvédère

15 minutes de marche

15h45

Visite et goûter

Rencontre avec l'association de parents d'élèves et l'association des Jardins du Belvédère. Interlude musical avec la chanson du marché de la Viste.

17h00

Retour vers la Friche



**ARRÊT DE BUS LA VISTE HANOÏ**  
**85 AVENUE DE LA VISTE**  
**13015 MARSEILLE**

## À PROPOS

### TERRITOIRE

Marqué par une topographie contraignante, le quartier de la Viste s'est développé autour d'un noyau villageois sur un éperon rocheux puis de grands ensembles de collectifs implantés sur ses flancs. Cette configuration complexifie fortement son fonctionnement urbain.

Avec ses 3 700 habitants, il a connu une forte croissance démographique (+17,6% en 6 ans) qui se traduit par un profil familial. Tandis que la proportion d'enfants est supérieure à la moyenne (27,5%), celle des personnes âgées y est plus faible (16,1% de 60 ans et plus). La taille moyenne des ménages est élevée, avec une part de familles nombreuses supérieure à la moyenne (7,7%) à laquelle s'ajoute celle importante de familles monoparentales (36,1%).

Les logements sociaux représentent 61% du parc, et le quartier compte plus de 51% de bénéficiaires de la complémentaire santé solidaire, part comparable à la moyenne des QPV de la métropole qui révèle une précarité importante.

Malgré son enclavement, le quartier bénéficie d'un dynamisme associatif (centre social structurant) et de qualités paysagères (vues panoramiques, jardin partagé), qui offrent un socle pour des initiatives citoyennes (projets participatifs, accompagnement des jeunes).

### LE SAVIEZ-VOUS ?



Le quartier tire son nom de son emplacement en hauteur, offrant une "viste" (vue en provençal) exceptionnelle sur la ville, le port, et la mer méditerranée. Plusieurs points permettent d'admirer Marseille depuis les hauteurs.

### PROJET DE QUARTIER

Les projets de quartiers traduisent les priorités stratégiques en actions concrètes adaptées au territoire.

Conçues avec les acteurs locaux et les habitants, elles se concentrent sur l'amélioration de la vie quotidienne tout en renforçant les dynamiques collectives et la gouvernance locale.

Les projets de quartier ont été conçus avec une approche prospective visant à élaborer un projet de développement territorial intégrant les priorités métropolitaines et locales : renouvellement urbain, habitat, mobilités, environnement, réussite éducative, insertion, santé, etc. Ils doivent permettre d'ici 2030 de passer d'une situation où les « actions et les résultats sont fragmentés » à une « action commune menant à un impact collectif profond et durable ».

Ici, ce projet de quartier vise à améliorer l'accès à une alimentation saine et durable en s'appuyant sur une dynamique collective portée par les habitants, le centre social, Action contre la Faim et les partenaires locaux. Il cherche à renforcer la solidarité, la justice sociale et la santé, tout en renforçant le pouvoir d'agir des habitants. À La Viste, il contribue aussi à pacifier et rendre mixte l'espace public, en développant des usages partagés et inclusifs.

## LE PARCOURS

Découvrez les projets du Fonds des Minots, du budget participatif, de l'outil "appel à projet politique de la ville" et du Fonds d'innovation sociale qui donnent la parole aux jeunes pour transformer leur quartier. À travers ces outils du Contrat des Possibles, les jeunes s'emparent de leur environnement, proposent des solutions locales et renforcent leur autonomie.

Rencontres inspirantes, initiatives solidaires et actions concrètes : ce parcours révèle l'audace de ceux qui agissent au quotidien.

Une invitation à voir le quartier non plus comme un décor, mais comme un terrain d'action collective, où l'énergie des jeunes devient un levier pour l'avenir.



## CONTACT DU BINÔME

### Isabelle BRIOTTET

Chargée de mission évaluation  
Direction Cohésion Sociale  
06 86 41 94 47  
isabelle.briottet@ampmetropole.fr

### Danielle D'ULIVO

Chargée de mission réussite éducative  
Direction Cohésion Sociale  
danielle.dulivo@ampmetropole.fr



PARCOURS

9

# QUAND LES MINOTS PASSENT À L'ACTION

2ÈME ARRONDISSEMENT



LA METROPOLE  
AIX-MARSEILLE-PROVENCE

IR  
DSU Inter-Réseaux  
des professionnels  
du Développement  
Social Urbain

agAM  
AGENCE D'URBANISME  
MÉTROPOLITAINE

aupa  
AGENCE D'URBANISME  
PAYS D'AIX-DURANCE

CITÉ  
RESSOURCES

# PROGRAMME

**13h40**

Départ de la Friche



Tramway Ligne 2 ARRÊT Palais Longchamp vers ARRÊT Sadi Carnot

**14h00**

Arrivée et introduction

Présentation du quartier

**14h15**

Exposition

Présentation de projets de jeunes autour du thème : "Et si l'avenir des quartiers se construisait avec les jeunes ?"

**15h30**

Table ronde et témoignages

**16h30**

Clôture festive

Concert de clôture par Vacarme Orchestra

**17h**

Retour vers la Friche



**ASSOCIATION CONTACT CLUB 2 RUE LOUIS ASTOUIN, 13002 MARSEILLE**

## À PROPOS

### TERRITOIRE

A l'articulation des ports et de la gare Saint-Charles, le centre-ville de Marseille est le deuxième quartier le plus peuplé des QPV de la Métropole Aix-Marseille-Provence avec plus de 40 000 habitants.

Cœur historique, culturel et touristique de la ville avec ses quartiers emblématiques du Panier et de Joliette, sa typologie bâtie présente un important parc de logement ancien (à 64% construit avant 1945) dont 25% des logements indignes et 20% de logements suroccupés. Le profil des habitants est marqué par une caractéristique moins familiale avec une moindre proportion d'enfants (16%) qu'en moyenne dans les QPV d'AMP, et la présence de 53% de ménages isolés et de 27% de familles monoparentales (parts inférieures aux autres QPV), avec un taux de pauvreté supérieur à la moyenne (45%).

Si ce territoire bénéficie d'un tissu commercial dense, sa diversité sociale est propice à de multiples formes d'économie solidaire (coopératives, ateliers partagés), et les projets urbains (NPNRU) comme la mixité fonctionnelle constituent un terreau pour conjuguer créativité et lien social.

### LE SAVIEZ-VOUS ?

La butte des Carmes était reliée à celle du Panier. C'est la percée de la voie impériale, devenue rue de la République, qui a séparé ces deux collines (Le Panier et les Carmes). Le quartier des Grandes Carmes a aussi été entièrement démoli puis reconstruit dans les années 1980.

### PROJET DE QUARTIER

Les projets de quartiers traduisent les priorités stratégiques en actions concrètes adaptées au territoire.

Conçues avec les acteurs locaux et les habitants, elles se concentrent sur l'amélioration de la vie quotidienne tout en renforçant les dynamiques collectives et la gouvernance locale.

Les projets de quartier ont été conçus avec une approche prospective visant à élaborer un projet de développement territorial intégrant les priorités métropolitaines et locales : renouvellement urbain, habitat, mobilités, environnement, réussite éducative, insertion, santé, etc. Ils doivent permettre d'ici 2030 de passer d'une situation où les « actions et les résultats sont fragmentés » à une « action commune menant à un impact collectif profond et durable ».

Ici, ce projet de quartier vise à renforcer le pouvoir d'agir des jeunes en les plaçant au cœur de micro-projets citoyens qui transforment concrètement leur quartier. À travers la création et la mise en œuvre d'initiatives locales, il cherche à encourager leur engagement, leur appropriation des lieux et leur participation à la vie collective. Il s'appuie sur des espaces de proximité pour se retrouver, échanger et imaginer ensemble le quartier de demain.

## LE PARCOURS

Dans le 15<sup>e</sup> arrondissement, découvrez comment des habitantes engagées transforment, avec l'association Banlieues Santé, l'accès à la santé et le pouvoir d'agir des quartiers populaires dans un modèle où leur investissement est reconnu et rémunéré.

Aujourd'hui, assistez à l'aboutissement de leur parcours : la remise de diplômes de ces ambassadrices de santé, fruit de 8 mois de formation, d'écoute et de mobilisation.

Un moment fort, témoin de la richesse humaine des quartiers.



## CONTACT DU BINÔME

### Bénédicte PELESTIN

Cheffe de projet animation territoriale  
Direction de la Politique de la Ville  
06 28 84 73 69  
[benedicte.pelestin@ampmetropole.fr](mailto:benedicte.pelestin@ampmetropole.fr)

### Franck LESCROEL

Chargé de mission santé  
Direction Cohésion Sociale  
06 87 89 54 40  
[franck.lescroel@ampmetropole.fr](mailto:franck.lescroel@ampmetropole.fr)

### Pierre AKA MELLI

Coordinateur atelier santé ville  
Direction de la Politique de la Ville  
06 15 13 08 40  
[pierre.aka-melli@ampmetropole.fr](mailto:pierre.aka-melli@ampmetropole.fr)



PARCOURS  
10

## AMBASSADRICES SANTÉ

## LE FRONTON BANLIEUES SANTÉ

15ÈME ARRONDISSEMENT



 LA METROPOLE  
AIX-MARSEILLE-PROVENCE

 IR  
DSU Inter-Réseaux  
des professionnels  
du Développement  
Social Urbain

 agAM  
AGENCE D'URBANISME  
MÉTROPOLITAINE

 aupa  
AGENCE D'URBANISME  
PAYS D'AIX-DURANCE

 CITÉ  
RESSOURCES

# PROGRAMME

**13h20**

Départ de la Friche



M1 Longchamp Direction La Fourragère  
Arrêt St Charles  
M2 Saint Charles Direction Gèze  
Arrêt Gèze

**14h00**

## Remise des diplômes aux ambassadrices

Présentation du programme

« Ambassadrices santé »

Témoignages des formateurs et des  
partenaires institutionnels

Remise des diplômes.

**15h30**

## Temps d'échange avec les professionnels de l'IRSDU

Présentation du territoire Crottes Cabucelle

Présentation du Fronton

Retour (si besoin) sur le contenu du  
programme Ambassadrices santé

Retour d'expérience du territoire Plan d'Aou

Témoignages d'ambassadrices

**17h**

Retour vers la friche



**97 RUE DE LYON, 13015 MARSEILLE**

# À PROPOS

## TERRITOIRE

Articulé autour de son noyau villageois historique et d'ensembles de grands collectifs adjacents, le secteur compte près de 1900 habitants après avoir connu une forte baisse de sa population (-6% entre 2016 et 2022).

Il présente un parc de logements diversifié avec 51% de logements sociaux mais aussi une forte présence du parc privé potentiellement indigne (21%) qui témoigne d'une fragilité. Le profil démographique révèle également une population vulnérable, avec une part importante de 75 ans et plus (30 %) et une forte proportion de jeunes (21%) qui connaît d'importantes difficultés. Cela se traduit par un faible taux de qualification parmi les jeunes non scolarisés (70%), qui vient s'ajouter à un taux de parentalité précoce important que l'on retrouve dans la part très élevée de familles monoparentales (48% contre 35% pour les QPV d'AMP).

Toutefois, le taux de pauvreté est ici plus bas qu'en moyenne (37% contre 44% pour les QPV de France) et ce quartier bénéficie d'un dynamisme associatif qui offre des leviers pour des initiatives citoyennes (projets participatifs et intergénérationnels).

## LE SAVIEZ-VOUS ?

Le nom "Les Crottes" serait lié à une ancienne déformation du mot "grottes", évoquant les cavités présentes dans la falaise du quartier autrefois.

## PROJET DE QUARTIER

Les projets de quartiers traduisent les priorités stratégiques en actions concrètes adaptées au territoire.

Conçues avec les acteurs locaux et les habitants, elles se concentrent sur l'amélioration de la vie quotidienne tout en renforçant les dynamiques collectives et la gouvernance locale.

Les projets de quartier ont été conçus avec une approche prospective visant à élaborer un projet de développement territorial intégrant les priorités métropolitaines et locales : renouvellement urbain, habitat, mobilités, environnement, réussite éducative, insertion, santé, etc. Ils doivent permettre d'ici 2030 de passer d'une situation où les « actions et les résultats sont fragmentés » à une « action commune menant à un impact collectif profond et durable ».

Ici, ce projet de quartier vise à apporter de nouvelles ressources en terme d'accès aux droits notamment pour la santé afin à réduire les inégalités sur cet enjeu dans les quartiers populaires en impliquant les habitants comme acteurs. Il cherche à améliorer l'accès aux soins, à développer la prévention et à renforcer les dynamiques locales.

## LE PARCOURS

Bienvenue à Marseille, cœur battant des initiatives urbaines et citoyennes. Ce parcours vous invite à découvrir comment l'art urbain devient un des moteurs de cohésion locale. Du quartier de la gare Saint-Charles à la rue de Crimée, vous explorez des œuvres co-crées avec les habitants, marqueurs de revalorisation des quartiers. Entre témoignages, fresques participatives et échanges sur la participation citoyenne, cette visite montre comment les habitants peuvent se réapproprier l'espace public. Prêts à imaginer ensemble le Marseille de demain ?



## CONTACT DU GROUPE

### Joana Isabel MOREAU-FIDALGO

Cheffe de projet Animation territoriale  
Direction de la Politique de la Ville  
06 48 58 97 71  
joana.fidalgo@ampmetropole.fr

### Agathe SCORPOLINI-BURGER

Cheffe de projet Animation territoriale  
Direction de la Politique de la Ville  
06 24 15 10 81  
agathe.scorpolini-burger@ampmetropole.fr

### Anne GUILMIN

Chargée de mission Cadre de vie, habitat  
et transition  
Direction Cohésion Sociale  
06 32 87 46 10  
anne.guilmin@ampmetropole.fr



PARCOURS  
11

## QUAND L'ART URBAIN RACONTE UN PROJET DE TERRITOIRE

### 3ÈME ARRONDISSEMENT



LA METROPOLE  
AIX-MARSEILLE-PROVENCE

IR  
DSU Inter-Réseaux  
des professionnels  
du Développement  
Social Urbain

agAM  
AGENCE D'URBANISME  
MÉTROPOLITAINE

aupa  
AGENCE D'URBANISME  
PAYS D'AIX-DURANCE

CITÉ  
RESSOURCES

# PROGRAMME

**14h00**

Départ de la Friche



Transport en minibus

**14h15**

**Visite du quartier**

Présentation d'œuvres et d'initiatives urbaines rue Honorat, rue de Crimée et au collège Quinet (sous réserve)

**15h30**

**Visite du Centre ressource culture jeune des talents du Tiek**

Présentation de la fresque de Ziklo et Bobar

**16h00**

**Rencontre avec le tissu associatif**

Echange sur la réappropriation de l'espace publique.

**17h00**

Retour à la friche



**57 RUE DE CRIMÉE,  
13003 MARSEILLE**

# À PROPOS

## TERRITOIRE

Quartier d'habitat ancien et populaire constituant le plus important QPV de la Métropole, la Belle-de-Mai s'inscrit en centre-ville de Marseille dans le 3<sup>e</sup> arrondissement.

Entre la façade maritime portuaire et de la gare Saint-Charles, ce vaste territoire de 52 539 habitants a vu sa population nettement augmenter (+15,4% en 6 ans) alors qu'il se caractérise par une mosaïque urbaine marquée par un parc de logement dégradé (32% du parc privé indigne, grandes copropriétés dégradées) et sur-occupé (26% des résidences principales contre 18% pour les QPV d'AMP et 14% pour ceux français), avec un fort taux de logements vacants (14%). Les locataires y sont majoritaires et principalement dans le parc privé (78%), les logements sociaux ne représentant que 20,7%. Cette densité urbaine va de pair avec une grande précarité (53,5% de taux de pauvreté) et une part de ménages d'une personne majoritaire et plus élevée que la moyenne (45,2% vs 40%).

Malgré un cadre de vie difficile (42,8 % de pollution de l'air, 23 % de bruit), le quartier bénéficie d'une mixité fonctionnelle (tissu commercial, équipements publics) et d'une accessibilité qui participent de ses atouts.

## LE SAVIEZ-VOUS ?

Au XVIII<sup>e</sup> siècle, une vigne poussant sur le terrain de Plombières ait porté le nom de Bèla de Mai (Belle-d'avantage, en provençal) car c'était une vigne tardive, c'est-à-dire qu'elle donnait du raisin jusqu'en décembre.

## PROJET DE QUARTIER

Les projets de quartiers traduisent les priorités stratégiques en actions concrètes adaptées au territoire.

Conçues avec les acteurs locaux et les habitants, elles se concentrent sur l'amélioration de la vie quotidienne tout en renforçant les dynamiques collectives et la gouvernance locale.

Les projets de quartier ont été conçus avec une approche prospective visant à élaborer un projet de développement territorial intégrant les priorités métropolitaines et locales : renouvellement urbain, habitat, mobilités, environnement, réussite éducative, insertion, santé, etc. Ils doivent permettre d'ici 2030 de passer d'une situation où les « actions et les résultats sont fragmentés » à une « action commune menant à un impact collectif profond et durable ».

Ici, ce projet de quartier vise à valoriser le centre-ville de Marseille comme un espace de ressources, en s'appuyant sur l'art urbain et la participation citoyenne. Il cherche à renforcer l'implication des habitants et des associations dans la transformation du cadre de vie, à travers des lieux de proximité propices aux rencontres et à la création collective.

## LE PARCOURS

Plongez dans l'histoire de B.vice, un studio mythique des quartiers nord de Marseille, berceau du hip-hop depuis les années 80. Aujourd'hui, ce lieu se réinvente en un équipement culturel de 300 m<sup>2</sup> dédié aux cultures urbaines, tout en portant un militantisme antiraciste ancré dans son ADN.

De Psy4 de la Rime à Alonzo, en passant par Jul, B.vice a formé toute une génération d'artistes. Dans un quartier en plein renouvellement urbain, B.vice incarne la continuité entre création, scène et action culturelle. Une visite immersive pour découvrir comment ce studio reste un tremplin pour les talents locaux et un symbole de résistance.



## CONTACT DU TRINÔME

### Léa SUNER

Chef de projet Animation territoriale  
Direction de la Politique de la Ville  
06 10 32 28 18  
lea.suner@ampmetropole.fr

### Céline SAMPER

Chef de projet Animation territoriale  
Direction de la Politique de la Ville  
06 32 87 52 69  
celine.samper@ampmetropole.fr

### Isabelle LANGLOIS


Chargée de mission Education,  
enfance, jeunesse  
Direction Cohésion Sociale  
06 32 87 46 19  
isabelle.langlois@ampmetropole.fr



PARCOURS  
12

## B.VICE – CULTURES URBAINES

15ÈME ARRONDISSEMENT



LA METROPOLE  
AIX-MARSEILLE-PROVENCE

agAM  
AGENCE D'URBANISME  
PAYS D'AIX-DURANCE

aupa  
AGENCE D'URBANISME  
PAYS D'AIX-DURANCE

IR  
DSU  
Inter-Réseaux  
des professionnels  
du Développement  
Social Urbain

CITÉ  
RESSOURCES

# PROGRAMME

**13h30**

Départ de la Friche



Départ dans le **car privé 2**

**14h30**

**Visite immersive au sein du studio d'enregistrement avec Soly, figure emblématique du quartier et de Marseille.**

**Propositions de slams et écritures sur l'histoire de la Savine et de ses habitants.**

**17h00**

Retour à la Friche



**99 BOULEVARD DE LA SAVINE,  
13015 MARSEILLE**

## À PROPOS

### TERRITOIRE

Structuré autour d'un ensemble pavillonnaire du Vallon des Tuves à l'articulation de 3 secteurs de grands ensembles situés en piémont (La Savine, La Martine et Val Pins), ce quartier compte 3500 habitants après une baisse ces dernières années (-7,5 % depuis 2016).

L'évolution urbaine témoigne de plusieurs vagues de démolitions depuis 30 ans, avec des reconstructions concentrées ensuite principalement sur les piémonts.

La centralité du quartier s'est vue ainsi déplacée en contre-bas vers le Vallon des Tuves, avec l'aménagement d'un pôle d'équipements et de quelques commerces. Le profil démographique révèle un quartier vieillissant mais familial, avec 23,4% de 75 ans et plus (vs 18% dans les QPV AMP) et 6,1 % de ménages de 6 personnes (vs 5% dans les autres QPV). Parallèlement, le taux de pauvreté (43%) et celui des bénéficiaires de la C2S (45,7%) soulignent une précarité persistante.

Malgré un isolement géographique, le quartier bénéficie d'un environnement naturel remarquable et d'un dynamisme associatif (centre social actif), avec des leviers favorables à des initiatives citoyennes (projets culturels, agriculture urbaine, lien intergénérationnel).

### LE SAVIEZ-VOUS ?

Le temple vietnamien Phap Hoa, situé aux pieds de la Savine dans le 15e arrondissement de Marseille, a été fondé en 1978 par le moine bouddhiste vietnamien Tchich Thien Dinh. Ce lieu de culte, le plus grand temple vietnamien de la ville, se distingue par ses impressionnantes statues de Bouddha visibles depuis l'autoroute.

### PROJET DE QUARTIER

Les projets de quartiers traduisent les priorités stratégiques en actions concrètes adaptées au territoire.

Conçues avec les acteurs locaux et les habitants, elles se concentrent sur l'amélioration de la vie quotidienne tout en renforçant les dynamiques collectives et la gouvernance locale.

Les projets de quartier ont été conçus avec une approche prospective visant à élaborer un projet de développement territorial intégrant les priorités métropolitaines et locales : renouvellement urbain, habitat, mobilités, environnement, réussite éducative, insertion, santé, etc. Ils doivent permettre d'ici 2030 de passer d'une situation où les « actions et les résultats sont fragmentés » à une « action commune menant à un impact collectif profond et durable ».

Ici, ce projet vise à valoriser les quartiers prioritaires comme des espaces d'innovation culturelle et sociale, en s'appuyant sur des lieux emblématiques comme la Sound Musical School B. VICE, incubateur de talents et de création musicale. Il cherche à renforcer l'accès des habitants aux services et équipements, en particulier pour les publics les plus fragiles et les jeunes, afin de mieux répondre à leurs besoins et de favoriser leur inclusion dans les dynamiques locales du territoire.

## LE PARCOURS

Lieux Publics et la Cité aux Enfants portent un projet pensé pour les enfants de 6 à 11 ans, avec des parcours d'activités construits à l'échelle du territoire. En lien avec institutions, artistes, parents et associations de proximité, ils imaginent des actions mêlant pratiques artistiques, culturelles, sportives et éducatives, au cœur de la Cité aux Enfants.

Cette démarche collaborative fait des quartiers Nord un terrain de jeu et de découverte, où les enfants sortent de leur quotidien pour vivre des expériences collectives valorisantes. Nous vous proposons une visite immersive dans ces quartiers, bien loin de leur image médiatique.



## CONTACT DU TRINÔME

### Farida BAOUZ

Chef de projet Animation territoriale  
Direction de la Politique de la Ville  
06 40 33 80 36  
farida.baouz@ampmetropole.fr

### Stéphanie HAMEL DEMUYTER

Chargée de mission culture et vie sociale  
Direction de la Cohésion Sociale  
06 40 19 06 47  
stephanie.demuyter@ampmetropole.fr

### Mathieu ANTONI

Chef de projet Animation territoriale  
Direction de la Politique de la Ville  
06 10 32 28 18  
mathieu.antoni@ampmetropole.fr



PARCOURS  
13

## LIEUX PUBLICS

## LA CITÉ AUX ENFANTS

## 15ÈME ARRONDISSEMENT



LA METROPOLE  
AIX-MARSEILLE-PROVENCE

IR  
DSU Inter-Réseaux  
des professionnels  
du Développement  
Social Urbain

agAM  
AGENCE D'URBANISME  
MÉTROPOLITAINE

aupa  
AGENCE D'URBANISME  
PAYS D'AIX-DURANCE

CITÉ  
RESSOURCES

# PROGRAMME

**13h30**

Départ de la Friche



Départ dans le **CAR PRIVE 3**

**14h00**

**Arrivée et introduction**

Présentation du quartier et tour de table

**14h45**

**Parcours découverte de la Cité aux Enfants**

Visite avec Caroline SPAULT de Lieux Publics

**16h**

**Temps d'échange**

Discussion avec les associations de proximité et les participants sur la coordination d'une offre éducative et culturelle de qualité

**17h15**

Retour à la Friche



**225 AV. IBRAHIM ALI,  
13015 MARSEILLE**

## À PROPOS

### TERRITOIRE

Traversé par l'autoroute A7 qui constitue une vraie coupure urbaine, le quartier des Aygaldes compte près de 600 logements sociaux répartis en 17 bâtiments collectifs exposés à de fortes nuisances en termes de pollution de l'air et de bruit (avec des impacts respectifs de 71% et de 44% sur le quartier).

Si la présence de commerces et services en pieds d'immeubles uniquement en entrée de quartier compense mal cet enclavement, le reste du secteur manque d'attractivité. Avec près de 2000 habitants après une forte baisse (-21% entre 2016 et 2022), son profil socio-démographique se caractérise par une population jeune (29% des habitants ont moins de 15 ans) et familiale (la part des ménages de 6 personnes et plus est de 12% contre 5% ailleurs). La forte présence de familles monoparentales (56% contre 35% pour AMP), les taux élevés de pauvreté (63%) et des bénéficiaires de la C2S pour les moins de 18 ans (67%) en font également l'un des quartiers les plus précaires au niveau national.

Ce quartier bénéficie toutefois d'un tissu associatif dense qui offre un socle pour des initiatives culturelles et citoyennes.

### LE SAVIEZ-VOUS ?

Le quartier des Aygaldes doit son nom au mot provençal "aigalado" qui signifie "jaillissement d'eau". Il fait référence au ruisseau qui traverse le quartier et à ses cascades.

### PROJET DE QUARTIER

Les projets de quartiers traduisent les priorités stratégiques en actions concrètes adaptées au territoire.

Conçues avec les acteurs locaux et les habitants, elles se concentrent sur l'amélioration de la vie quotidienne tout en renforçant les dynamiques collectives et la gouvernance locale.

Les projets de quartier ont été conçus avec une approche prospective visant à élaborer un projet de développement territorial intégrant les priorités métropolitaines et locales : renouvellement urbain, habitat, mobilités, environnement, réussite éducative, insertion, santé, etc. Ils doivent permettre d'ici 2030 de passer d'une situation où les « actions et les résultats sont fragmentés » à une « action commune menant à un impact collectif profond et durable ».

Ici, ce projet de quartier vise à transformer le quotidien des enfants et des habitants en s'appuyant sur une coopération renforcée entre acteurs institutionnels, associations, artistes et parents, notamment autour de la Cité aux Enfants. Il cherche à proposer une offre culturelle, sportive et éducative plus accessible et cohérente, tout en valorisant le rôle de la culture comme levier de changement. Aux Aygaldes, il contribue aussi à améliorer le cadre de vie, la lisibilité des actions de proximité et la cohésion au sein du quartier.