

# RECENSEMENT 2007

## Tableau de bord démographique



## SAINT ZACHARIE

### 1 LES CHIFFRES CLEFS

10 chiffres pour bien appréhender l'évolution de la commune

- ▶ **4 802** le nombre d'habitants (population municipale au 1<sup>er</sup> janvier 2007).
- ▶ **27 km<sup>2</sup>** la superficie de la commune
- ▶ **178** la densité de la commune (nombre d'habitants au km<sup>2</sup>)
- ▶ **552** le nombre d'habitants supplémentaires entre 1999 et 2007
- ▶ **69** le nombre d'habitants supplémentaires chaque année sur la même période
- ▶ **127** le nombre d'habitants supplémentaire maximum enregistré chaque année pour la commune (période 1982-1990)
- ▶ **+1,54%** le rythme de croissance annuel de la population (1999-2007)
- ▶ **5 700** le nombre d'habitants en 2020 de Saint Zacharie si le rythme de croissance demeure le même que celui de la période 1999-2007
- ▶ **45** le rang de la commune parmi les communes du département au regard de la population municipale en 2007
- ▶ **2 064** le rang de la commune parmi les communes de France métropolitaine au regard de la population municipale en 2007

### 2 CE QU'IL FAUT RETENIR

Les principales caractéristiques démographiques de la commune

**Saint-Zacharie compte 4 800 habitants au 1<sup>er</sup> janvier 2007. Depuis 1999, la population a augmenté à hauteur de 1,54 %/an, soit un équivalent en volume annuel de 69 habitants de plus chaque année.**

**Avec 1,54 %/an de rythme de croissance démographique entre 1999-2007, Saint-Zacharie a vu sa population croître à un rythme annuel légèrement supérieur à celui des communes varoises sur la période 1999-2007 (1,30 %/an).**

**Ce même rythme de croissance a diminué de 1,5 point par rapport à la période 1990-1999 mais demeure supérieur à celui mesuré à l'échelle du Pays d'Aubagne et de l'Etoile (1,13 %).**

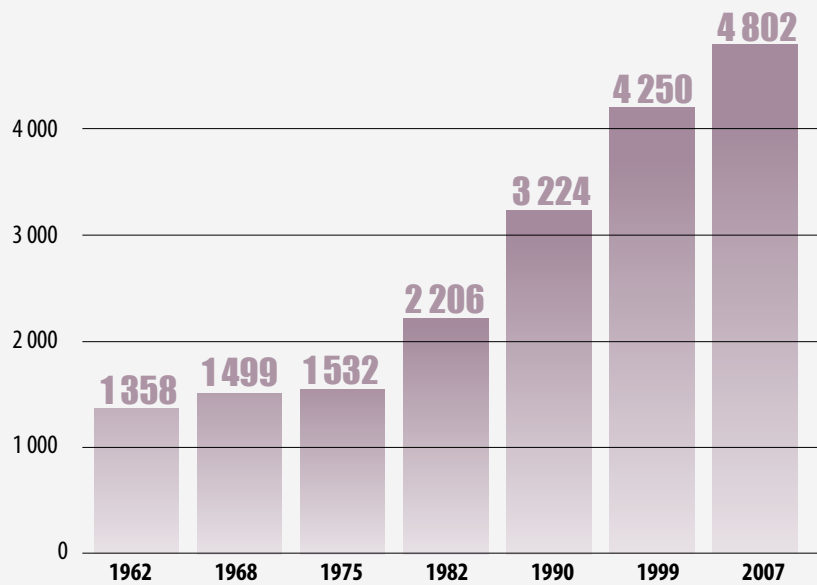
**Au 1<sup>er</sup> janvier 2007 la densité communale est de 178 hab/km<sup>2</sup>.**

**Le solde naturel de la commune est de +20 habitants sur la période 1999-2007.**

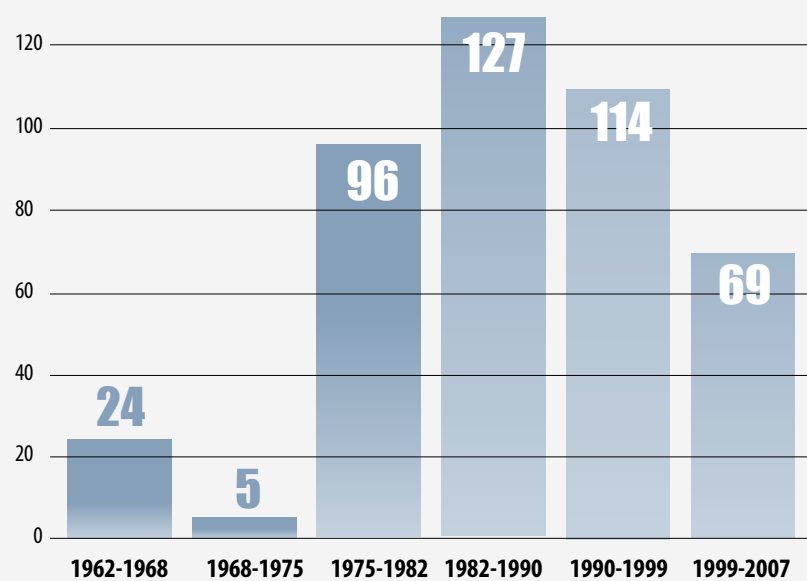
### 3 LA «RÉTRO»

Evolutions longues : période 1962-2007

La population de Saint Zacharie a été multipliée par 3,54 entre 1962 et 2007



#### ➔ Nombre d'habitants supplémentaires par année entre chaque recensement



#### ➔ Taux de variation annuel Comparaison commune/département

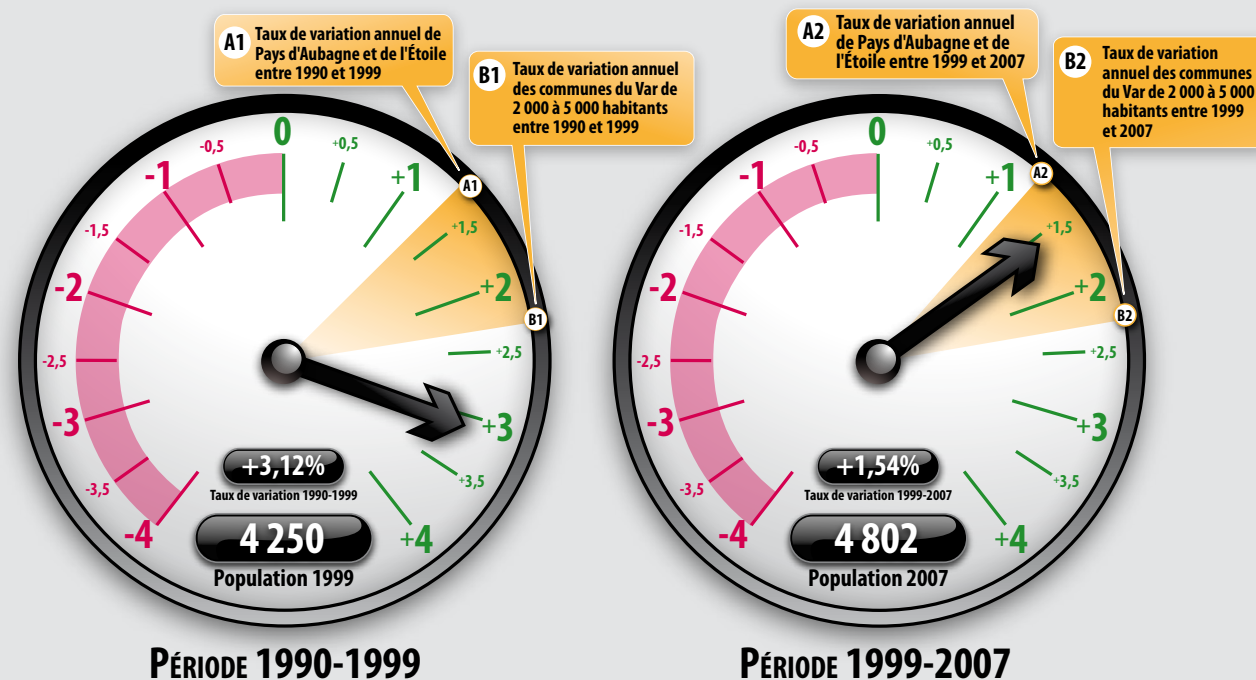
	SAINT ZACHARIE	VAR
1999-2007	+1,54 %	+1,30 %
1990-1999	+3,12 %	+1,08 %
1982-1990	+4,85 %	+1,78 %
1975-1982	+5,32 %	+1,78 %
1968-1975	+0,31 %	+1,71 %
1962-1968	+1,66 %	+2,85 %

### 4 LES COMPTEURS DÉMOGRAPHIQUES

Les rythmes annuels de croissance

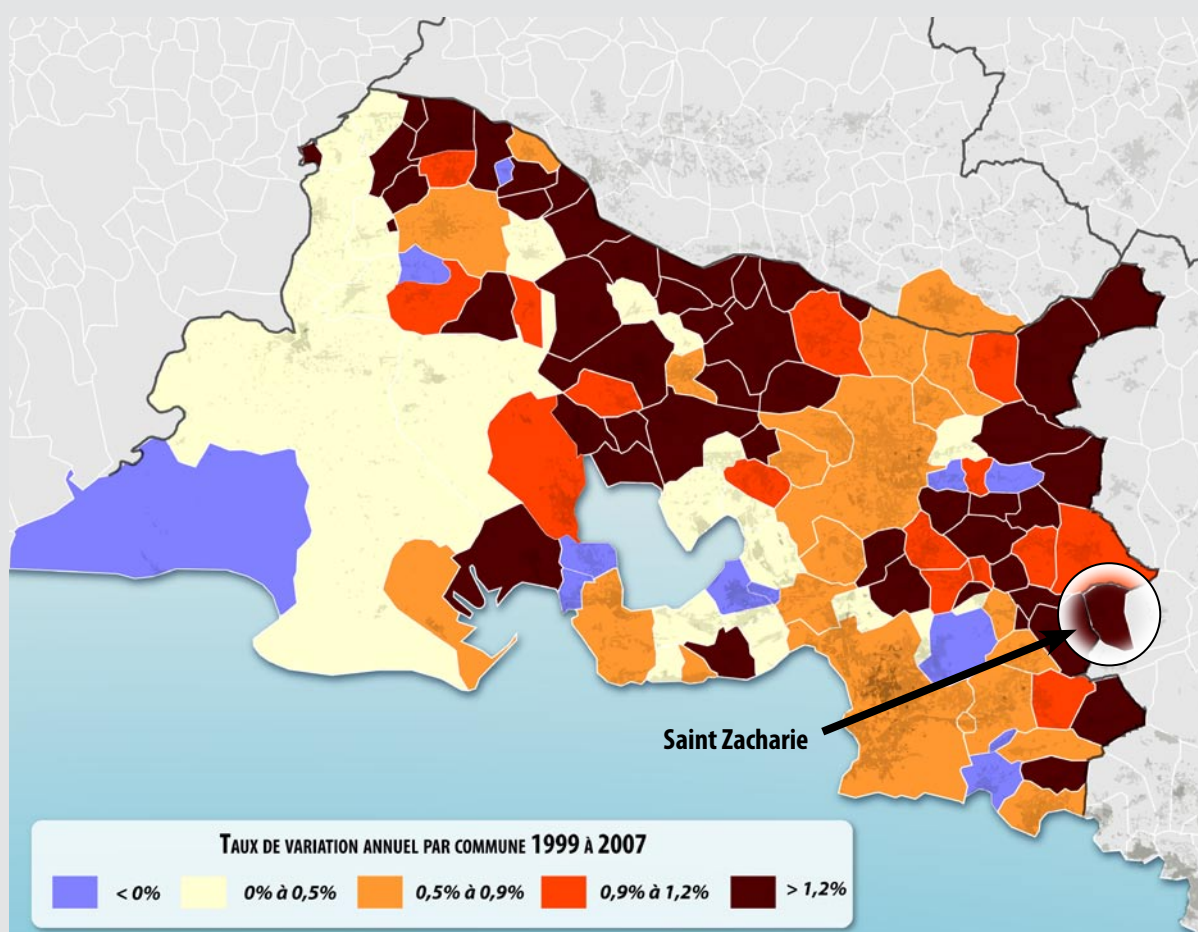
#### Pour comprendre les compteurs :

La flèche indique la position du taux annuel de croissance de la commune (le chiffre exact figure dans l'encart situé dans la partie basse du compteur).



### 5 LE CADRE DÉPARTEMENTAL

Cartographie des taux annuels de croissance pour la période 1999-2007



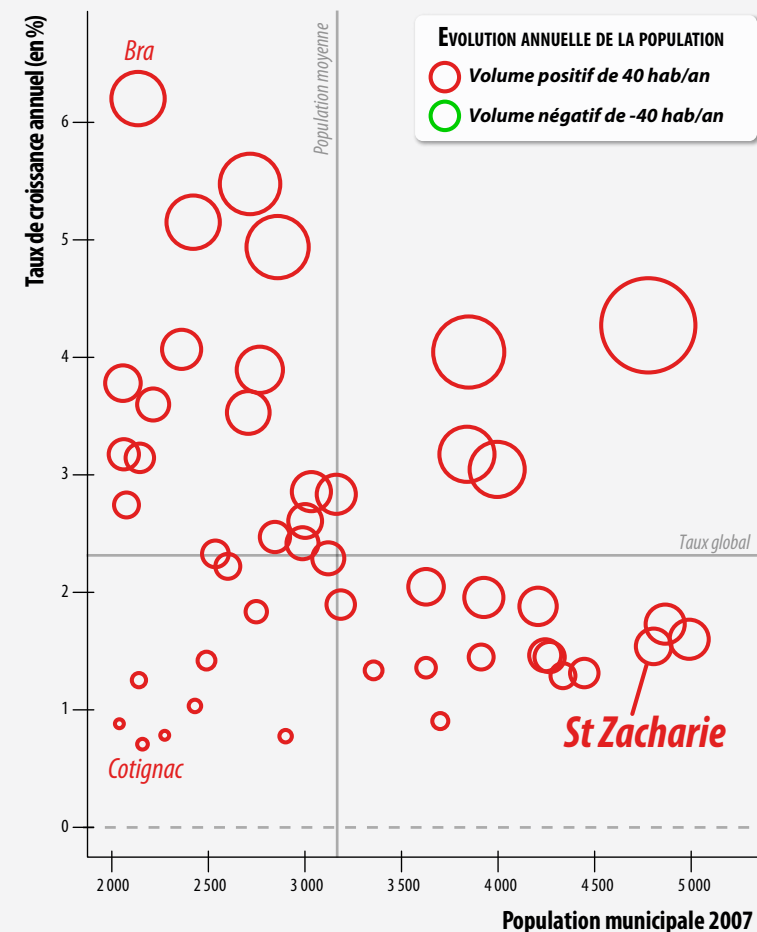
### 6 LE «BENCHMARK»

Trois évolutions comparées proposées

#### ➔ Avec les communes voisines...

	Taux de variation annuel	Évolution du nombre d'habitants 1999-2007	Évolution annuelle du nombre d'habitants 1999-2007
Nans-les-Pins	+ 3,04 %	+ 850	+ 106
Plan-d'Aups-Sainte-Baume	+ 5,54 %	+ 412	+ 52
Saint-Zacharie	+ 1,54 %	+ 552	+ 69
Auriol	+ 2,68 %	+ 2 234	+ 279
Trets	+ 1,07 %	+ 828	+ 104

#### ➔ Avec les communes de même strate démographique\*...



\* Parmi 47 communes de 2 000 à 5 000 habitants situées dans les départements du Var

## 7 REPÈRES INTERCOMMUNEAUX

Zoom sur les communes du Pays d'Aubagne et de l'Etoile

COMMUNE	POPULATION 2007	POPULATION 1999	DIFFÉRENCE 2007-1999	TAUX DE VARIATION ANNUELLE (EN %)	ÉVOLUTION ANNUELLE (NOMBRE HABITANTS)
<b>Aubagne</b>	44 804	42 681	+ 2 123	+ 0,61	+ 265
<b>Auriol</b>	11 699	9 465	+ 2 234	+ 2,68	+ 279
<b>Belcodène</b>	1 731	1 434	+ 297	+ 2,38	+ 37
<b>Cadolive</b>	2 130	2 087	+ 43	+ 0,26	+ 5
<b>Cuges-les-Pins</b>	4 708	3 761	+ 947	+ 2,85	+ 118
<b>Gréasque</b>	3 878	3 578	+ 300	+ 1,01	+ 38
<b>La Bouilladisse</b>	5 652	4 914	+ 738	+ 1,76	+ 92
<b>La Destrousse</b>	2 736	2 485	+ 251	+ 1,21	+ 31
<b>La Penne-sur-Huveaune</b>	6 228	5 980	+ 248	+ 0,51	+ 31
<b>Peypin</b>	5 296	4 954	+ 342	+ 0,84	+ 43
<b>Roquevaire</b>	8 373	7 900	+ 473	+ 0,73	+ 59
<b>Saint-Savournin</b>	3 035	2 559	+ 476	+ 2,16	+ 60
<b>Saint-Zacharie</b>	4 802	4 250	+ 552	+ 1,54	+ 69
<b>TOTAL Pays d'Aubagne et de l'Etoile</b>	<b>105 072</b>	<b>96 048</b>	<b>+ 9 024</b>	<b>+ 1,13</b>	<b>+ 1 128</b>

## 8 HORIZONS DÉMOGRAPHIQUES

Combien d'habitants demain ?

La commune de Saint-Zacharie gagne 69 habitants chaque année entre 1999 et 2007. Si ce rythme de croissance se maintenait dans le temps, quel serait le niveau de la population à l'avenir ?

ANNÉE DE FRANCHISSEMENT DE SEUIL	SEUIL DE POPULATION
<b>en 1969</b>	1 500
<b>en 1980</b>	2 000
<b>en 1985</b>	2 500
<b>en 1989</b>	3 000
<b>en 1993</b>	3 500
<b>en 1998</b>	4 000
<b>en 2003</b>	4 500
<b>PRÉVISIONS</b>	
<b>en 2015</b>	5 350
<b>en 2020</b>	5 700

